

Datum:	29 maart 2022	Zaaknummer: 497504
Van:	het college van burgemeester en wethouders, portefeuillehouder Wethouder Lok	
Aan:	de raad van de gemeente Roosendaal	
Steller:	A.A.M. van Osta	
Kopie aan:		
Onderwerp:	Beantwoording motie Verbetering verkeersveiligheid rondom scholen in Roosendaal	
Bijlagen:	1. Overzicht scholen en bijbehorende maximumsnelheden, 2. Concept uniforme inrichting schoolomgeving	

Kennisnemen van

Het in de bijlage opgenomen overzicht van de binnen 30 km/h zones gelegen scholen voor basisonderwijs en voortgezet onderwijs in de gemeente Roosendaal en het voorgestelde plan van aanpak voor verdere verbetering ervan.

Inleiding

Op 8 juli 2021 is een motie van de gemeenteraad voor bovengenoemd onderwerp aangenomen. Daarin is gevraagd om actief in te zetten op het verbeteren van de verkeersveiligheid rondom basis- en middelbare scholen in de gemeente Roosendaal, met daarbij als uitgangspunt dat de maximale snelheid rondom scholen wordt verlaagd naar 30 km/u. Dit laatste dient te gebeuren met een passend wegontwerp (dat het gewenste gedrag van weggebruikers positief beïnvloedt) en in samenspraak met betrokken partijen, zoals schooldirectie, leerlingen, ouders en politie.

Ten behoeve hiervan heeft een inventarisatie van alle genoemde scholen in de gemeente Roosendaal plaatsgevonden. In het vervolg van deze mededeling is het resultaat van deze inventarisatie en een voorstel voor het vervolgtraject beschreven. Het totaaloverzicht is weergegeven in bijlage 1.

Informatie/kernboodschap

Uit de inventarisatie is gebleken dat bijna 80% van de straten rondom een school 30 km/h zone of fietspad/voetpad is. 23 van de in totaal 42 scholen liggen volledig in een 30 km/h zone; van de overige scholen hebben 1 of enkele van de straten eromheen nog een 50 km/h regiem. In slechts enkele gevallen ligt de ingang van de school direct aan een 50km/h weg.

Ten aanzien van de verkeerssituatie en infrastructuur is het ongevalbeeld van de afgelopen jaren bekend en de meerjarenplanning voor onderhoud van wegen beschouwd. Verder is een overzicht bekend van de scholen die in het kader van het HuisvestingsPlanOnderwijs (HPO) vanaf dit jaar worden gerenoveerd.

Uiteraard is iedere schoolomgeving anders en is maatwerk qua verkeersmaatregelen vereist. Voor de Roosendaalse schoolomgevingen willen we wel toe naar herkenbare elementen in de buitenruimte, zodat weggebruikers weten dat ze zich in een omgeving met veel schoolgaande kinderen begeven en het gedrag hierop moeten aanpassen. De elementen bestaan in elk geval uit de markering "SCHOOL" op het wegdek nabij de ingang en uit gekleurde zuilen op strategische plaatsen in de directe nabijheid van de school. In de bijlage het concept voor de inrichting van de buitenruimte bij de school De Stappen in Wouw. Op dit moment zijn we met de school in overleg over het voorstel.

Aan de hand van bovenstaande aspecten en het plan voor uniforme uitstraling wordt een aanpak en fasering van schoolomgevingen gemaakt. De aanpak krijgt vorm vanaf voorjaar 2022 met een focus om tot een volledig 30 km/h regiem te komen met genoemde uniforme schoolinrichting. De uitwerking per school is maatwerk en vindt plaats in overleg met vertegenwoordiging van scholen en politie.

Bij de verdere uitwerking per schoollocatie wordt zoveel mogelijk de integrale combinatie gemaakt met het HPO en beheer van de openbare ruimte.

Kosten voor infrastructurele aanpassingen (nodig voor een verantwoorde verlaging van 50 naar 30 km/h of andere verbeteringen ten behoeve van de verkeersveiligheid) en de uniforme inrichtingselementen komen uit het budget van € 250.000,- wat door uw raad is vrijgemaakt via het amendement Impuls verkeersveiligheid, nummer 6.211.000/434380 Verkeer & Vervoer/beleidsvoorbereiding & Ontwikkeling/kosten bijzondere activiteiten.

Communicatie

Bij de realisatie en oplevering van de eerste schoolomgeving vindt een persmoment plaats. Daarin zal ook worden benoemd dat deze inrichting gefaseerd bij alle andere scholen in de gemeente aangebracht gaat worden.

Vervolg(procedure)

In 2022 worden naar verwachting 2-3 schoolomgevingen verder (uniform) ingericht. Eind 2022 krijgt de Raad een overzicht van gerealiseerde projecten en de planning voor 2023.


Bijlagen

- 1 – Overzicht scholen gemeente Roosendaal met maximumsnelheden in directe omgeving
- 2 – Uniforme inrichtingselementen schoolomgeving (concept schoolomgeving).

Afsluiting en ondertekening








Wij vertrouwen erop hiermede naar genoegen te hebben gehandeld.

Hoogachtend,
Burgemeester en wethouders van Roosendaal,
De secretaris, De burgemeester,



Nr.	Naam School	Adres	Postcode	Plaats	Snelheidsregime omliggende straat N	Snelheidsregime omliggende straat O	Snelheidsregime omliggende straat Z	Snelheidsregime omliggende straat W
1	Aisha	Heulberg 1	4708 HL	Roosendaal	50 km/u ¹	50 km/u ²	Fietspad 2r	parkeerterrein
2	Appel	Van Goghlaan 9A	4703 JA	Roosendaal	30 km/u 1r	30 km/u	30 km/u	30 km/u 1r
3	Baayaert	Braak 1	4724 DS	Wouw	30 km/u	30 km/u	30 km/u	30 km/u
4	Berkenveld	Herelsestraat 110	4726 AH	Heerle	30 km/u	parkeerterrein	30 km/u	30 km/u
5	BergOp	Hoveniersberg 37	4708 HD	Roosendaal		50 km/u ³	Fietspad 2r	
6	Blokwei	Boulevard Antverpia 9a	4703 AV	Roosendaal	30 km/u			50 km/u ⁴
7	Bovenschoolse voorziening	Rector Hellemonsstraat 1	4702 RG	Roosendaal	30 km/u 1r	30 km/u	30 km/u	50 km/u ⁵
8	Cortendijk	Beryldijk 113	4700 GC	Roosendaal	30 km/u		Fietspad 2r	30 km/u
9	Curio Knipplein	Knipplein 11	4702 GN	Roosendaal	30 km/u	30 km/u	30 km/u	30 km/u
10	Curio Oostelijke Havendijk	Oostelijke Havendijk 1	4704 AD	Roosendaal	30 km/u	30 km/u ⁶		30 km/u ⁷
11	Curio VAVO	Hoogstraat 126	4702 ZW	Roosendaal	30 km/u	50 km/u ⁸	50 km/u, Fietspad 2r ⁹	
12	Da Vinci College - PRO/VMBO	Bovendonk 1	4707 ZH	Roosendaal	Fietspad 2r	50 km/u ¹⁰	50 km/u ¹¹	
13	Fakkel	Van Goghlaan 8	4703 JB	Roosendaal	30 km/u	30 km/u	30 km/u	30 km/u
14	Fatima	Dr. Schaepmanlaan 101	4702 GW	Roosendaal	30 km/u ¹²	50 km/u ¹³		30 km/u ¹⁴
15	Gezellehoek	Rodenbachlaan 31	4707 NH	Roosendaal	Fietspad 2r		30 km/u ¹⁵	30 km/u ¹⁶
16	H.Hart	Plantagebaan 228	4725 AG	Wouwse Plantage	30 km/u	30 km/u	30 km/u	
17	Heiberg	Enclaveberg 172	4708 EC	Roosendaal	30 km/u	Fietspad 2r	Fietspad 2r	Fietspad 2r
18	Jeroen Bosch	Kloosterstraat 13	4700 AH	Roosendaal		30 km/u	30 km/u 1r	
19	Joseph	Meidoornlaan 1	4702 AZ	Roosendaal	30 km/u	30 km/u		
20	JTC	Commandobaan	4706 CL	Roosendaal	30 km/u ¹⁷	30 km/u ¹⁸	50 km/u ¹⁹	30 km/u, Fietspad 2r
21	Kameleon	Gerard ter Borchstraat 51	4703 NL	Roosendaal		50 km/u ²⁰	30 km/u	
22	Klaverweide	Lavadijk 183	4700 GC	Roosendaal	30 km/u	Fietspad 2r	30 km/u	Voetpad
23	Klimroos	Platinadijk 25	4706 LK	Roosendaal	50 km/u ²¹	voetpad	50 km/u ²²	50 km/u ²³
24	Kroevendonk	Langdonk 39	4707 TG	Roosendaal	Fietspad 2r	50 km/u ²⁴		Voetpad
25	Lavor Heulberg	Heulberg	4708 HD	Roosendaal	50 km/u, Fietspad 2r ²⁵	30 km/u		
26	Lavor Morelberg	Morelberg 102	4708 NL	Roosendaal	30 km/u	Fietspad 2r	30 km/u	
27	Linde	Dorpsstraat 71	4709 AB	Nispen				30 km/u
28	NGC Mavo	Bovendonk 115	4707 ZH	Roosendaal	Fietspad, 2r	30 km/u	50 km/u, Fietspad 1r ²⁶	50 km/u ²⁷
29	Mytyschool	Gezellelaan 13	4707 CC	Roosendaal	30 km/u, doodlopend			30 km/u ²⁸
30	Rietgoor	Hoveniersberg 37	4708 HL	Roosendaal		50 km/u ²⁹	Fietspad, 2r	
31	Saffier	Diamantdijk 262	4700 GA	Roosendaal		30 km/u		50 km/u ³⁰
32	Singel	Burg. Prinsensingel 87	4701 HL	Roosendaal				30 km/u, 1r
33	Sponder	Flaviadonk 2	4707 VV	Roosendaal	Voetpad	50 km/u ³¹	50 km/u ³²	Voetpad
34	Stappen Wouw	Strijp 27	4724 EM	Wouw	30 km/u	50 km/u ³³	30 km/u	30 km/u
35	Talent	Luciadonk 65	4707VK	Roosendaal			30 km/u	
36	Vlindertuin	Rector Hellemonsstraat 3	4702 RG	Roosendaal	30 km/u 1r	30 km/u	30 km/u	50 km/u ³⁴
37	Vondel	Vondellaan 44	4707 AG	Roosendaal		30 km/u	30 km/u ³⁵	
38	Watermolen	Pootlaan 84	4707 JE	Roosendaal		30 km/u	30 km/u ³⁶	
39	Wending	Morelberg 102	4708 NL	Roosendaal	30 km/u	Fietspad 2r	30 km/u	
40	Wingerd	Kersenberg 52	4708 KC	Roosendaal	30 km/u	30 km/u	30 km/u	
41	Ziezo	't Zand 2	4707 VX	Roosendaal	50 km/u, busbaan ³⁷	Voetpad		50 km/u ³⁸
42	Zilverlinde	Melis Stokelaan 42	4707 HS	Roosendaal	30 km/u	30 km/u	30 km/u ³⁹	


Legenda

	30 km/u, inrichting voldoet
	30 km/u, inrichting ter verbetering
	50 km/u met goede voorzieningen fiets/voetgangers, verlaging naar 30 km/u onderzoeken
	50 km/u met goede voorzieningen fiets/voetgangers, verlaging naar 30 km/u mogelijk
	50 km/u zonder goede voorzieningen fiets/voetgangers, verlaging naar 30 km/u onderzoeken
	50 km/u zonder goede voorzieningen fiets/voetgangers, verlaging naar 30 km/u mogelijk
	geen straat aan deze zijde school

Totaaloverzicht omliggende straten/ruimtes rondom scholen

aantal	%	
85	51%	30 km/u, inrichting voldoet
12	7%	30 km/u, inrichting ter verbetering
5	3%	50 km/u met goede voorzieningen fiets/voetgangers, verlaging naar 30 km/u onderzoeken
2	1%	50 km/u met goede voorzieningen fiets/voetgangers, verlaging naar 30 km/u mogelijk
12	7%	50 km/u zonder goede voorzieningen fiets/voetgangers, verlaging naar 30 km/u onderzoeken
8	5%	50 km/u zonder goede voorzieningen fiets/voetgangers, verlaging naar 30 km/u mogelijk
44	26%	geen straat aan deze zijde school
168	100%	

Schoolzone De Stappen - Wouw



leerinheterverkeer.nl



Coppens
Uitvaartve...

DW Vastgoed B.V

Keurslager
Slagerij

Jumbo



school
2x (dubbelzijdig aan
lichtmast)

rooms-Katholieke
Basisschool (RKBS) De...

Multifunctioneel Centrum
(MFC) De Geerhoek

CONCEPT

Univé Zuid-Nederland
- Wou

Catharinapark

Sporthal de Omgang
Sportfondsen

CONCEPT



Google

25 Strijp
Wouw, Noord-Brabant

Google

Street View - aug. 2016



56 Geerhoek
Wouw, Noord-Brabant
Google
Street View - sep. 2015



CONCEPT

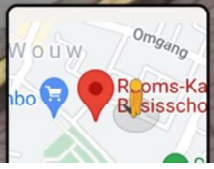


Google

42 Geerhoek
Wouw, Noord-Brabant
Google
Street View - sep. 2015




CONCEPT



22 Strijp
Wouw, Noord-Brabant
Google
Street View - aug. 2016

2x (dubbelzijdig
aan lichtmast



CONCEPT



Google

Kloosterstraat optie C

