

Sectie A



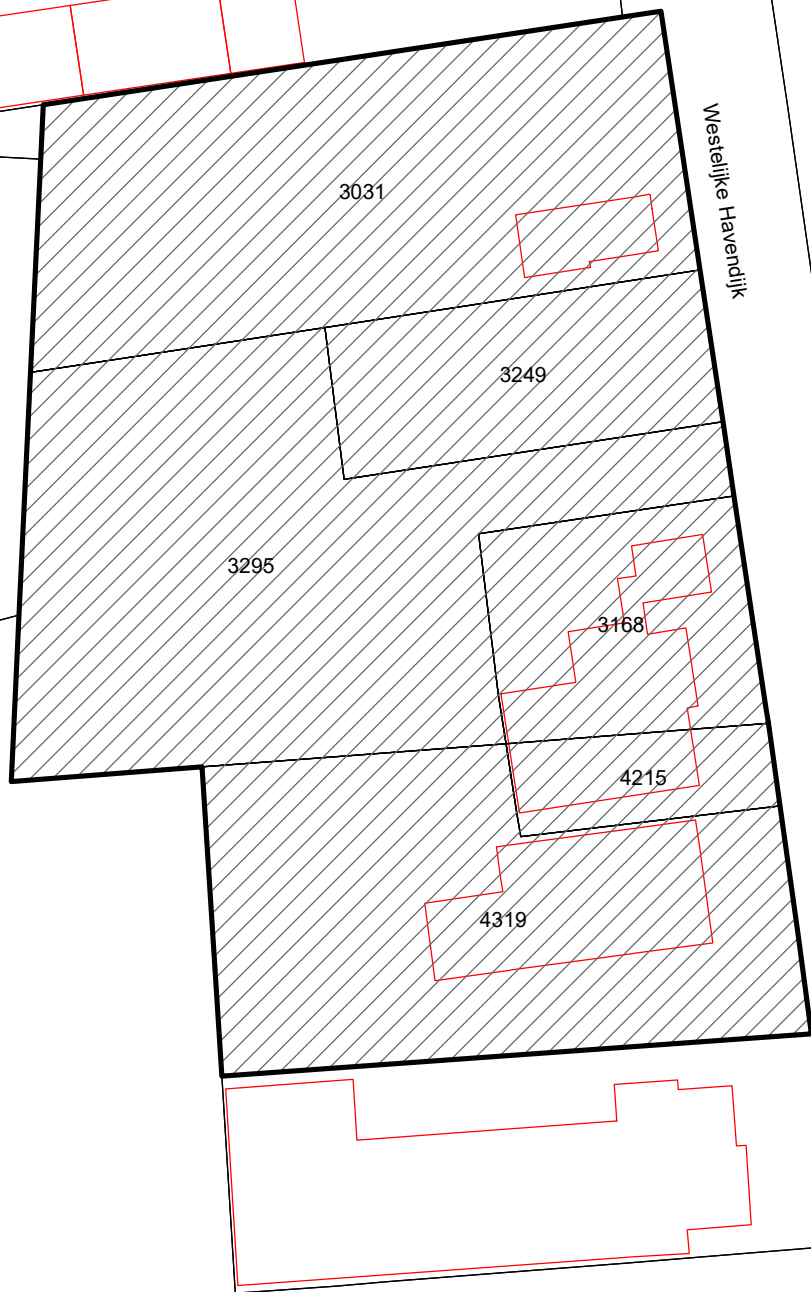
Borchwerf

Jan Vermeerlaan

Westelijke Havendijk

Oostelijke Havendijk

Oostelijke Havendijk







Aanwijzing van de gronden waarop de artikelen 10 tot en met 15, 24 en 26 van de Wet voorkeursrecht gemeenten (Wvg) van toepassing zijn.

Kadastrale gemeente Roosendaal
Sectie A
Burgerlijke gemeente Roosendaal

Schaal: 1:1.000

Legenda

-  Bebouwing
-  Perceel en perceelnummer
-  Sectiegrens en sectieaanduiding
-  Gebied waarop het gemeentelijk voorkeursrecht gevestigd is bestemd voor: woongebied - Stadsoevers 2, alle niet-agrarisch en nader uit te werken.

Behoort bij het besluit ex artikel 3 Wvg van de raad van de gemeente Roosendaal d.d.

Mij bekend, de griffier van de gemeente Roosendaal

E. van der Mark

Tekening: TK-30445855-01
Datum: 3 feb 2023
Bron: Kadaster en GIS
Afdrukformaat: A3

