

LEGENDA

Plangebied



Plangebied

Enkelbestemmingen




Groen




Wonen - 1

Dubbelbestemmingen



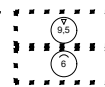
Waarde - Cultuurhistorie

Bouwvlakken



bouwvlak

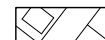
Maatvoeringen



maximum bouwhoogte (m)

maximum goothoogte (m)

Verklaringen



ondergrond

BESTEMMINGSPLAN BOULEVARD ANTVERPIA 10

Gemeente Roosendaal

NL.IMRO.1674.2122BOUANTVERPIA10-0301

Aa ACCENT adviseurs

schaal: 1:1000

voorontwerp: 09-11-2021 / ES

projectnr. OPDR: 19061

formaat: A4

ontwerp: 04-11-2022 / AD

projectnr. VWP: 19ACCEE007

concept: 20-01-2020 / ES

vastgesteld: ... / tekenaar

bestandsnaam: 19ACCEE007-005.dwg

VIEWPOINT

Torenallee 45
5617 BA Eindhoven



brengt data in kaart

www.viewpoint.nl

info@viewpoint.nl

040 304 10 85