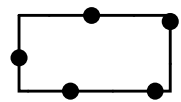





Plangebied



Plangebiedgrens

Bouwvlak



bouwvlak

Bestemmingen



CO Cultuur en ontspanning

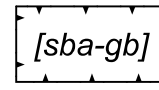


T Tuin

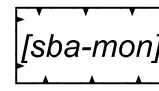


WA Water

Bouwaanduidingen

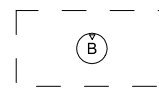


[sba-gb] specifieke bouwaanduiding - gebouwen uitgesloten

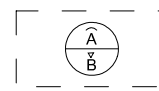


[sba-mon] specifieke bouwaanduiding - monument

Maatvoeringaanduidingen



maximum bouwhoogte (m)



maximum goothoogte (m), maximum bouwhoogte (m)

Dubbelbestemmingen

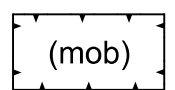


WR-A1 Waarde - Archeologie 1

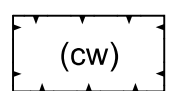


WR-C Waarde - Cultuurhistorie

Funcieaanduidingen



(mob) monumentale boom



(cw) cultuurhistorische waarden

Team Ruimtelijke ontwikkeling

postbus 5000 4700 KA roosendaal (0165) 579111



schaal : 1:1000	gef. : juni 2015	formaat : A3
bestek : _____	gec. :	tek. nr. : IDN.dgn
blad nr. : 1/1	gez. :	arch. nr. : _____

De Schouwburg en het Tongerlohuys
 Verbeelding
 NL.IMRO.1674.2080DEKRINGTONGERL-0401

gewijzigd	gef.	gec.
12-11-2015	_____	_____
19-01-2016	_____	_____
_____	_____	_____
_____	_____	_____