

A photograph of a residential street in Reginadonk. The street is paved with asphalt and has a row of parked cars on both sides. On the left, there is a long row of two-story brick houses with white window frames and blue-painted ground floors. On the right, there are more houses with yellowish-brown facades. The sky is overcast with grey clouds. A white utility pole stands on the right side of the street. The overall scene depicts a typical suburban residential area.

Reginadonk

Kwaliteitsslag openbare ruimte

07.12.21

Reginadonk

Opgave en wensen

Aandachtspunten bijeenkomst werkgroep woonomgeving

- Overlast van hard rijden Langdonkring
- Te weinig parkeerruimte
- Wens om achterzijde woningen te verbeteren

Wensen vanuit visie voor Langdonk:

- Vergroenen van de straten
- Vergroenen van de pleintjes voor de garageboxen
- De achtergebieden veiliger maken

Opgave:

- Efficiëntere oplossing parkeren
- Meer en kwalitatiever groen

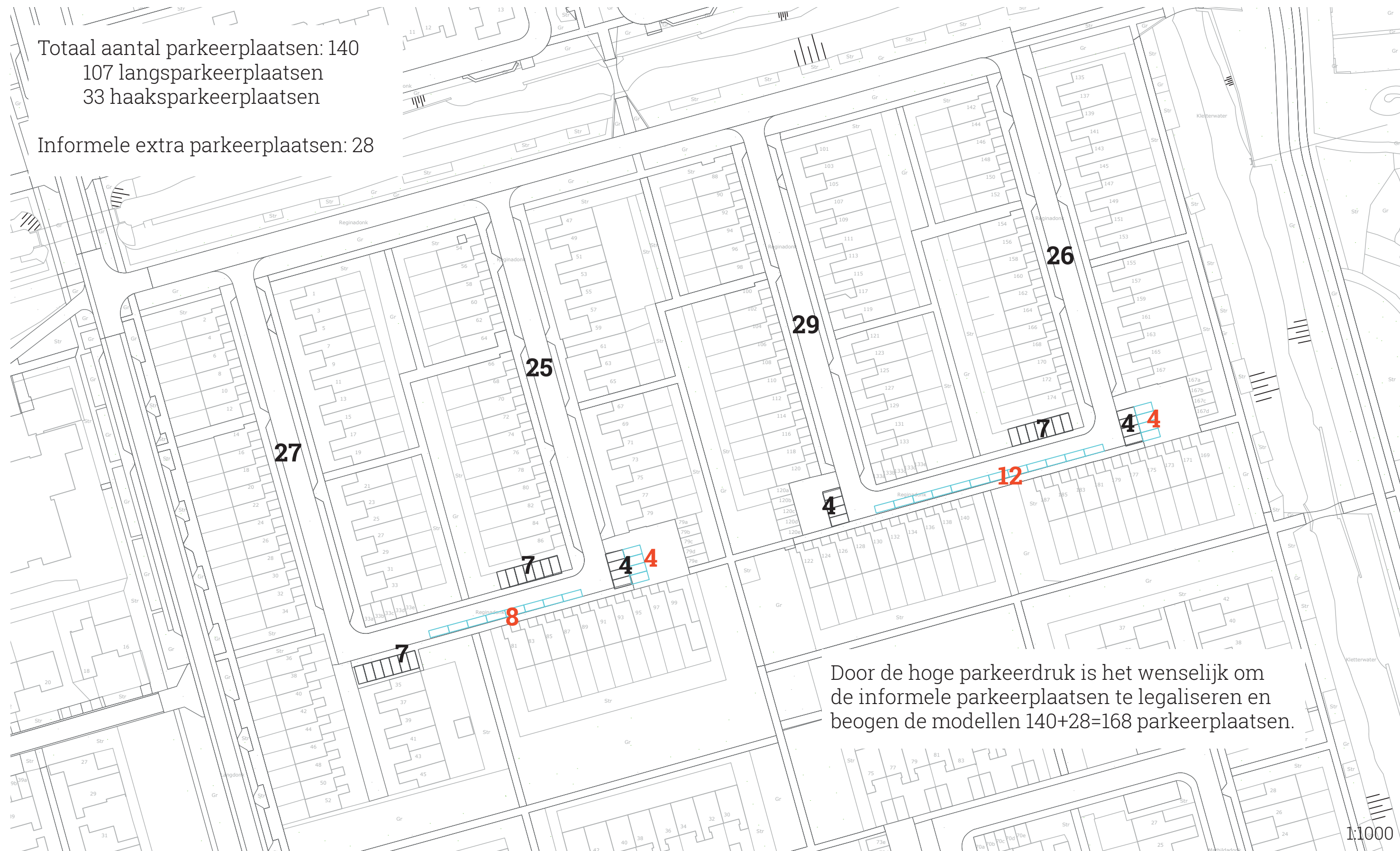


Huidige situatie

Parkeertelling

Totaal aantal parkeerplaatsen: 140
107 langspaarplaatsen
33 haakspaarplaatsen

Informele extra parkeerplaatsen: 28

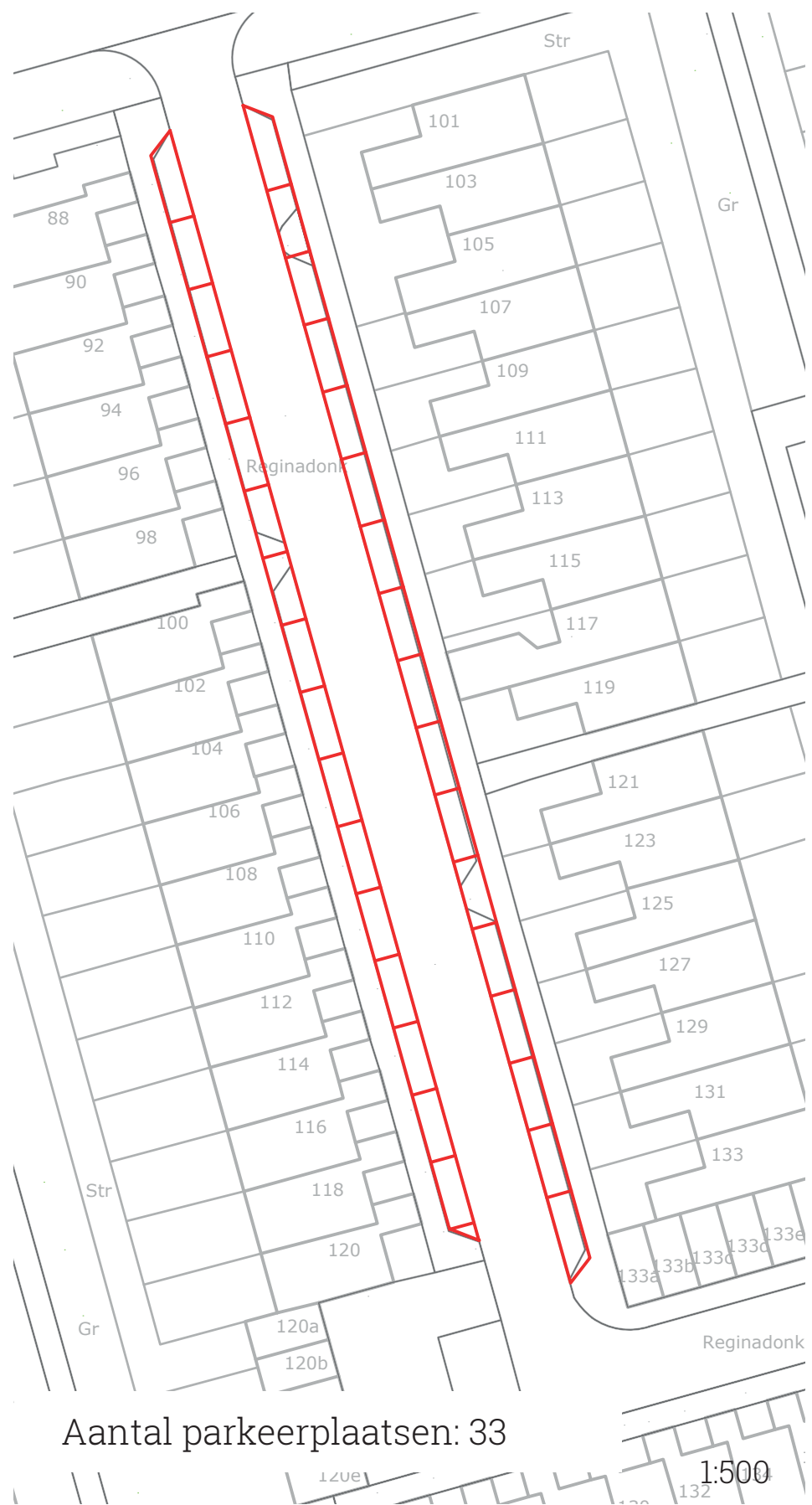


Door de hoge parkeerdruk is het wenselijk om de informele parkeerplaatsen te legaliseren en beogen de modellen $140+28=168$ parkeerplaatsen.

1:1000

Varianten straatprofiel

Huidige situatie: langsparkeren



Schuinparkeren



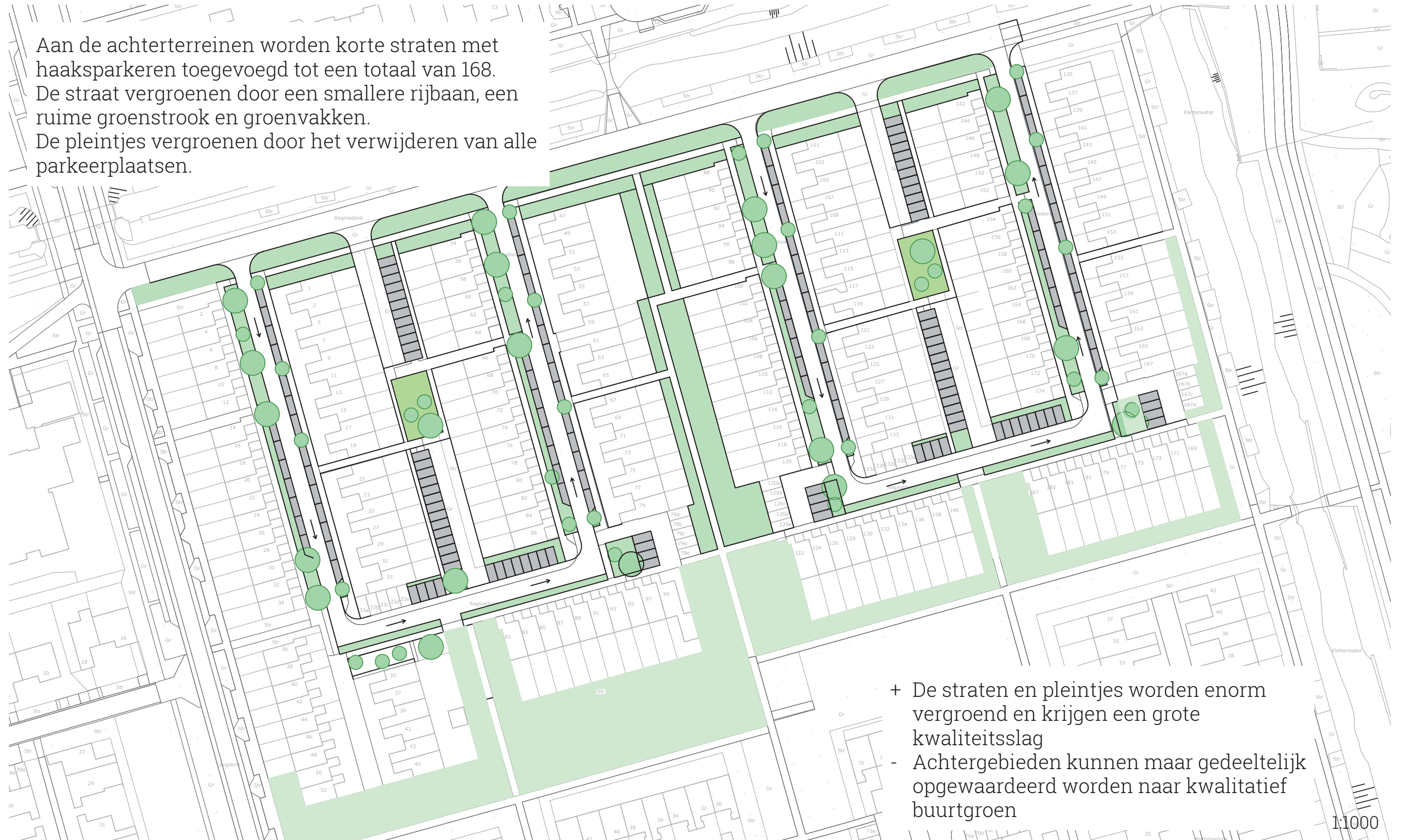
Haaksparkeren



Een andere parkeerindeling van de straat maakt geen verschil voor het aantal parkeerplekken en is dus niet efficiënt. Omwille van de wens tot het versmallen van de weg, heeft langsparkeren daarom de voorkeur.

Variant - Parkeren op de achterterreinen

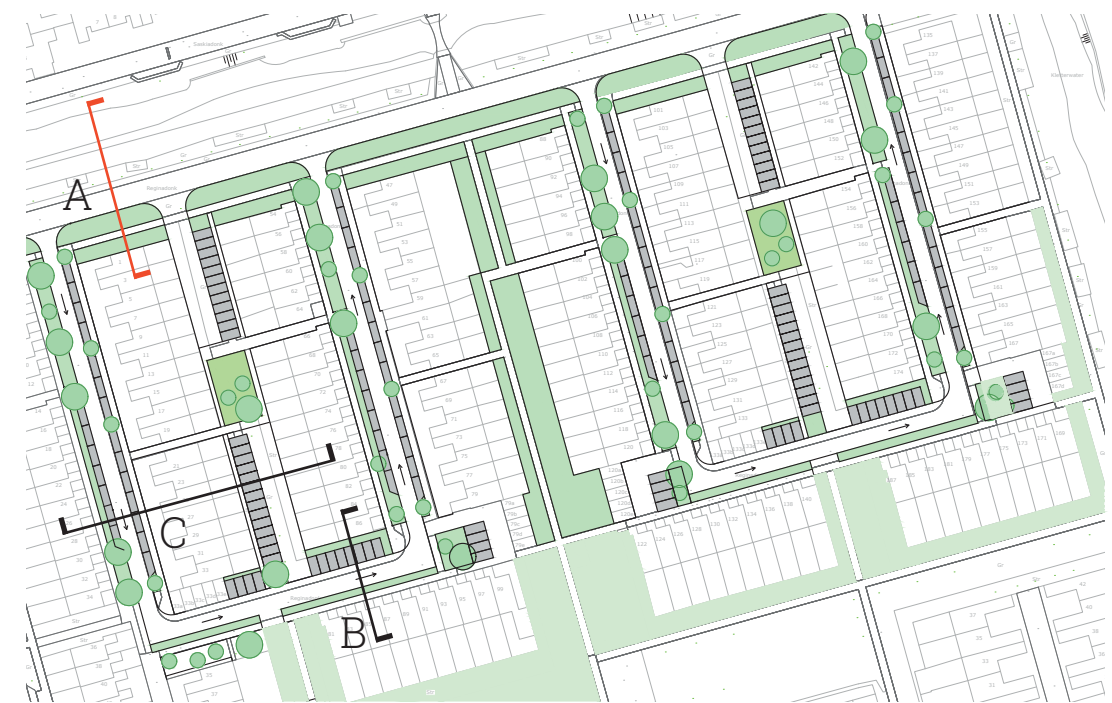
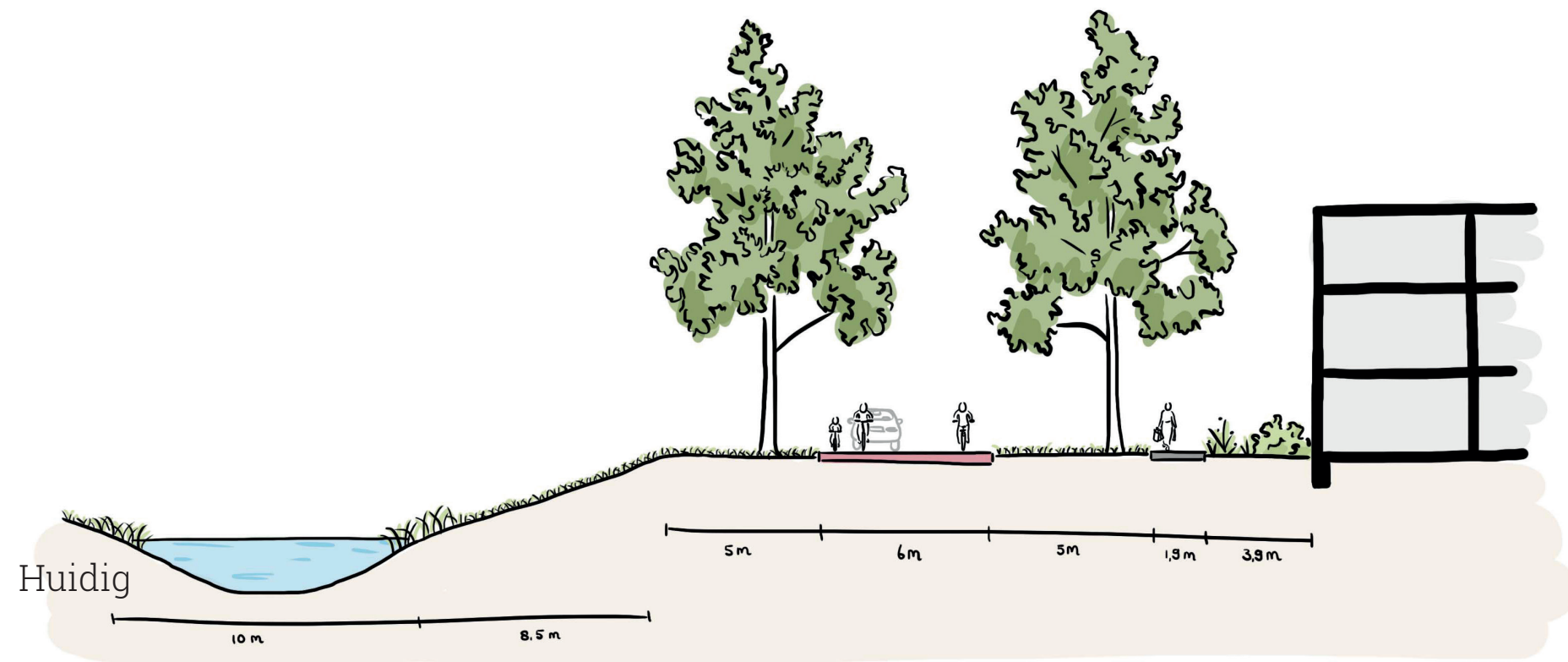
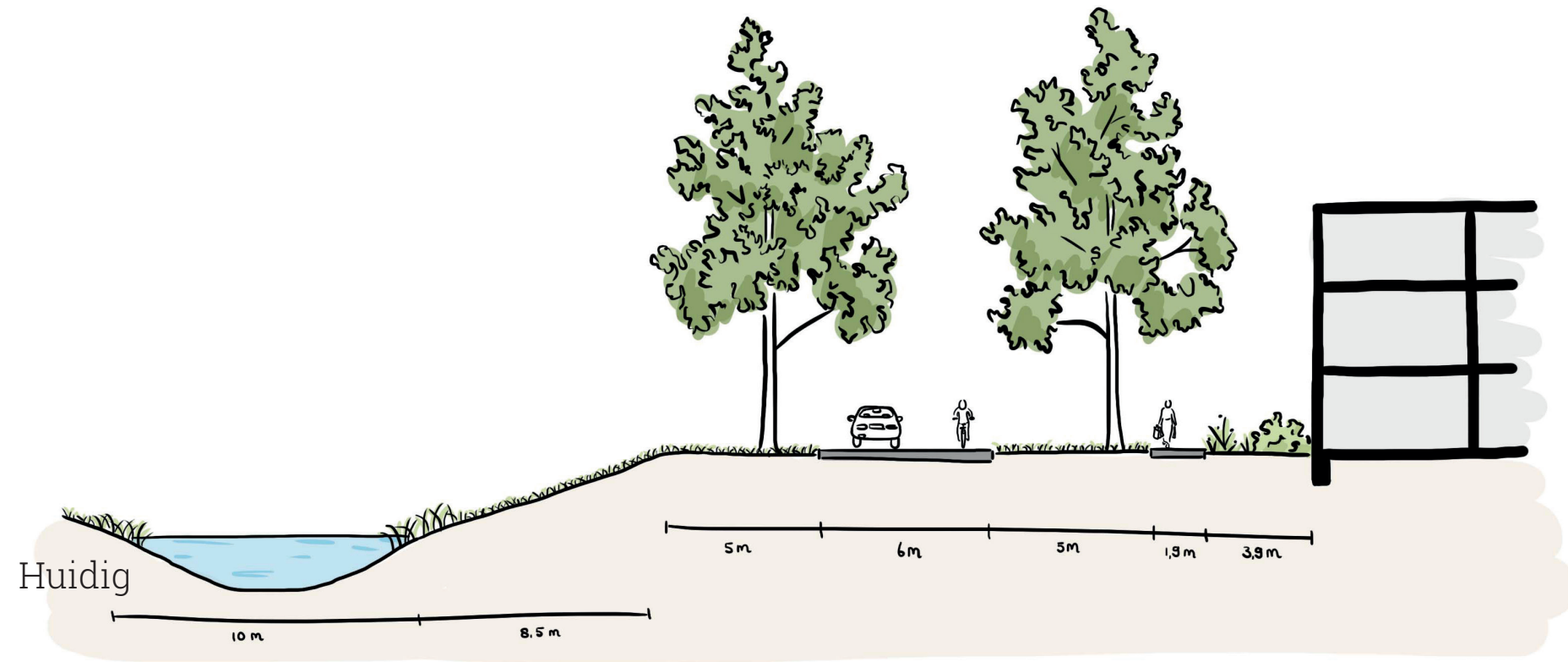
Aan de achterterreinen worden korte straten met haaksparkeren toegevoegd tot een totaal van 168.
De straat vergroenen door een smallere rijbaan, een ruime groenstrook en groenvakken.
De pleintjes vergroenen door het verwijderen van alle parkeerplaatsen.



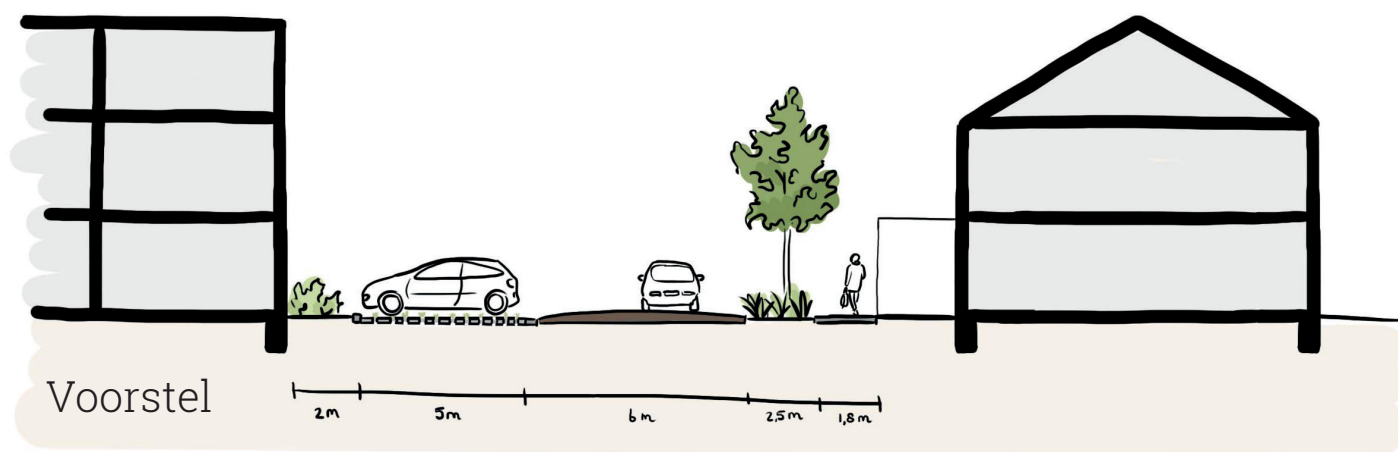
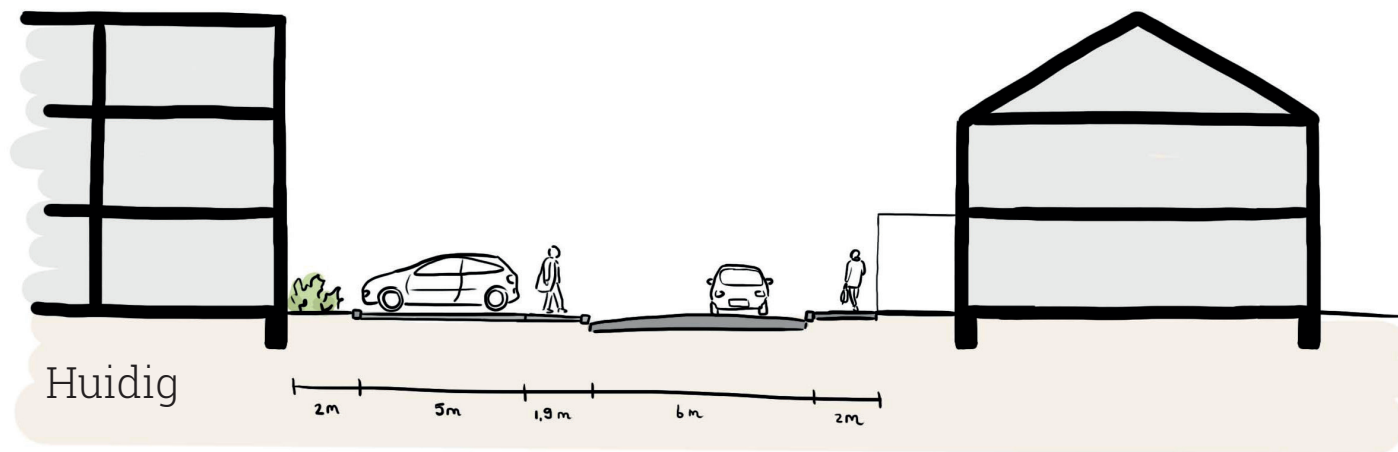
- + De straten en pleintjes worden enorm vergroend en krijgen een grote kwaliteitsslag
- Achtergebieden kunnen maar gedeeltelijk opgewaardeerd worden naar kwalitatief buurtgroen

1:1000


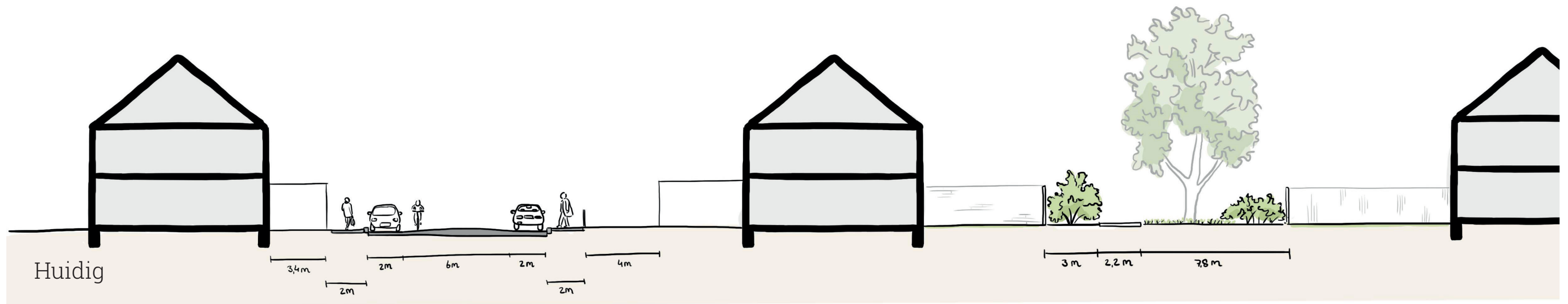
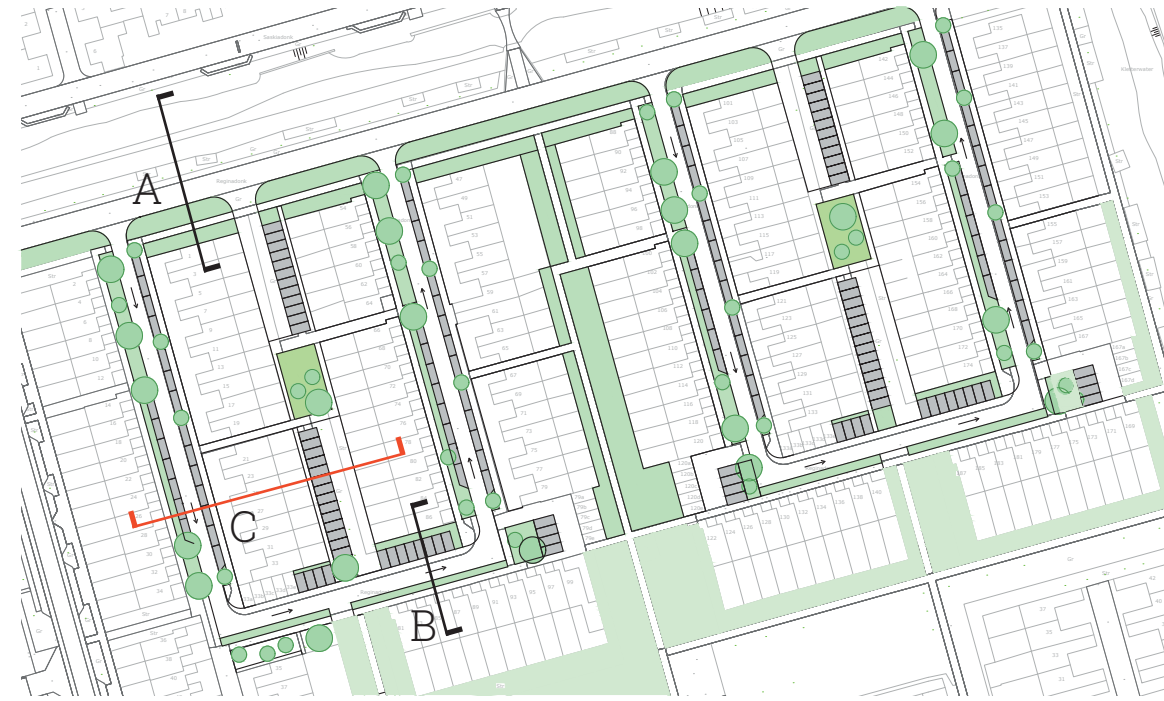
Doorsnedes - A



Doorsnedes - B



Doorsnedes - C



Referenties - straten



Referenties - achtergebied

