






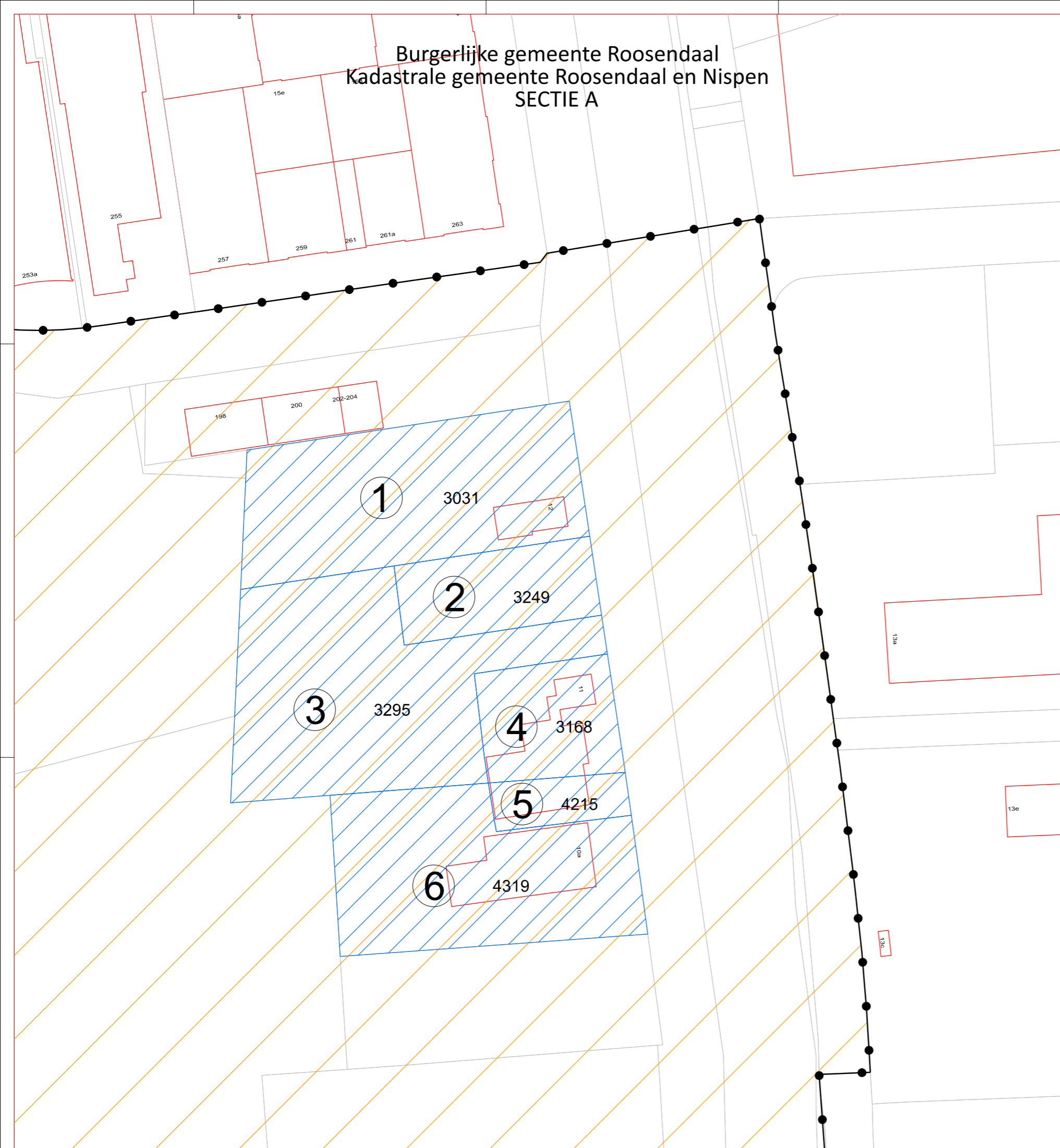
Burgerlijke gemeente Roosendaal
Kadastrale gemeente Roosendaal en Nispen
SECTIE A

Legenda onteigening

- ① Grondplannummer
-  Te onteigenen perceel
-  Kadastrale perceelgrens
-  Contour bebouwing
- 3031 Kadastraal perceelnummer

Legenda verbeelding

- Plangebied
-  Plangebiedgrens
- Gebiedsaanduidingen
-  geluidzone - industrie



TEAM RUIMTELIJKE ONTWIKKELING

Postbus 5000 4700 KA Roosendaal (0165) 579111



Schaal 1:1000

Plan IDN

NL.IMRO.1674.2109STADSOEVCORR-0401

Laatste wijziging

10/10/2023

Formaat A3

Planstatus

Vastgesteld

Bladnummer

n.v.t.

Projectie Grondtekening
Bestemmingsplan Correctieve aanpassing
Stadsoevers
Behoort bij het onteigeningsplan
Stadsoevers Roosendaal



Datum	Status	Tekenaar
dd/mm/jjjj	concept	_____
dd/mm/jjjj	voorstudie	_____
dd/mm/jjjj	ontwerp	_____
22/11/2018	vastgesteld	OP