





















Burgerlijke gemeente Roosendaal
Kadastrale gemeente Roosendaal en Nispen
SECTIE A

Legenda onteigening

- ① Grondplannummer
-  Te onteigenen perceel
-  Kadastrale perceelgrens
-  Contour bebouwing
- 3031 Kadastraal perceelnummer

Legenda verbeelding

- Plangebied**
-  Plangrens
- Enkelbestemmingen**
-  B-1 Bedrijf - 1
 -  GD-5 Gemengd - 5
 -  GD-SC-1 Gemengd - Stadssoevers 1
 -  GD-SC-2 Gemengd - Stadssoevers 2
 -  GD-SC-3 Gemengd - Stadssoevers 3
 -  GD-SC-4 Gemengd - Stadssoevers 4
 -  G Groen
 -  V Verkeer
 -  WA Water
 -  WG-1 Woongebied - Stadssoevers 1
 -  WG-2 Woongebied - Stadssoevers 2
 -  WG-3 Woongebied - Stadssoevers 3
- Dubbelbestemmingen**
-  L-G Leding - Gas
 -  WRvA-2 Waarde - Archeologie 2
- Gebiedsaanduidingen**
-  geluidzone - industrie
 -  wetgevingzone - verwerking in naaste toekomst
- Funcieaanduidingen**
-  (br) brug
 -  (cwh) cultuurhistorische waarden
 -  (evz) ecologische verbindingzone
 -  (ey) evenemententerrein
 -  (lp) ligplaats
 -  (ny) nutsvoorziening
 -  (wp) woonwagendplaats
- Bouwvlakken**
-  bouwvlak
- Bouwaanduidingen**
-  (gsj) gestapeld
 -  (sba-1) specifieke bouwaanduiding - 1
- Figuren**
-  hartlijn leiding - gas

TEAM RUIMTELIJKE ONTWIKKELING

Postbus 5000 4700 KA Roosendaal (0165) 579111



Schaal

1:1000

Plan IDN

NL.IMRO.1674.2087STADSOEVERS-0401

Laatste wijziging

10/10/2023

Formaat

A3

Planstatus

Vastgesteld

Bladnummer

n.v.t.

Projectie Grondtekening
Bestemmingsplan Stadssoevers
Behoort bij het onteigeningsplan
Stadssoevers Roosendaal



Datum	Status	Tekenaar
dd/mm/jiii	concept	_____
dd/mm/jiii	voorstudie	_____
dd/mm/jiii	ontwerp	_____
01/06/2017	vastgesteld	OP