


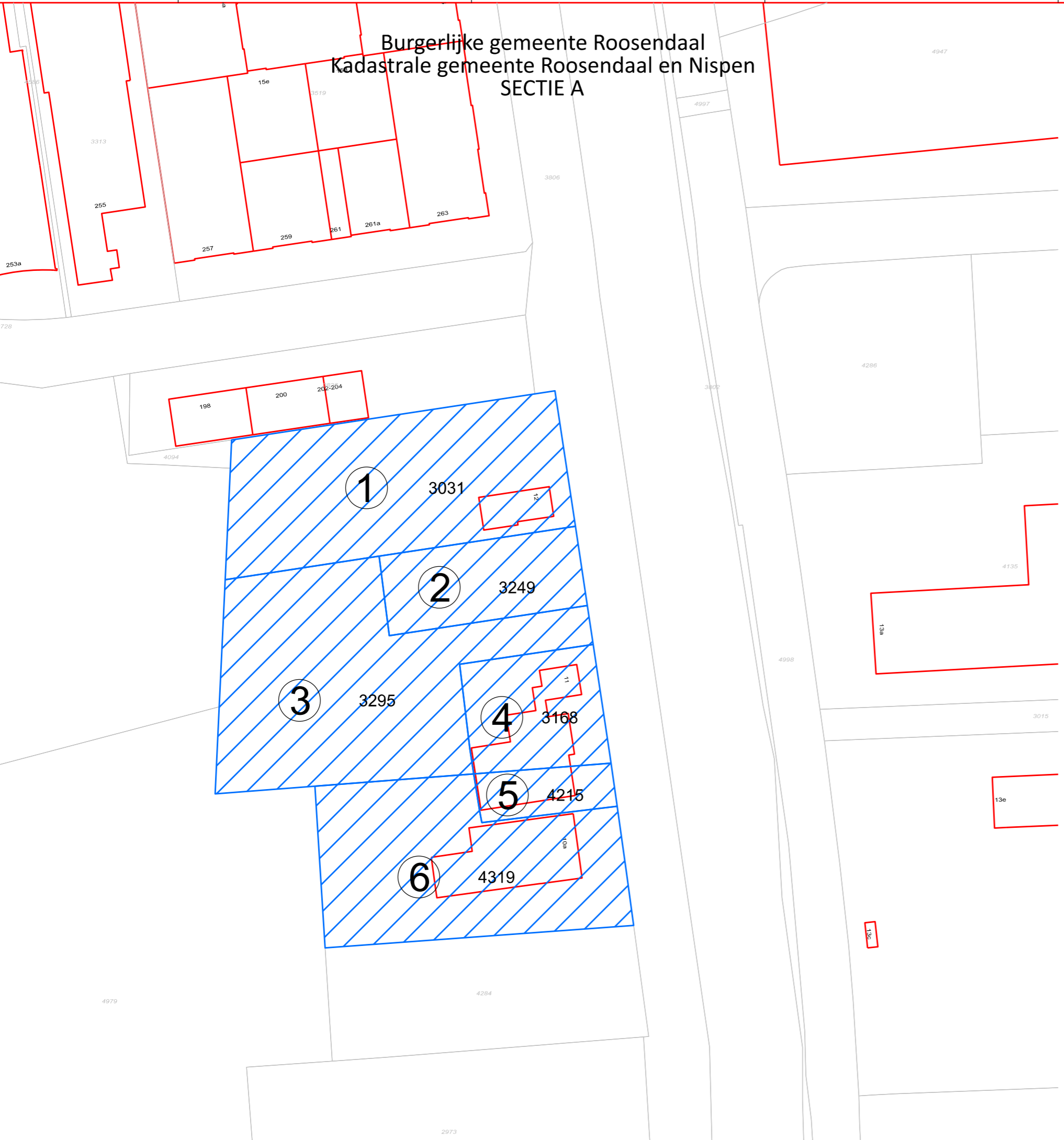


Burgerlijke gemeente Roosendaal  
 Kadastrale gemeente Roosendaal en Nispen  
 SECTIE A

Legenda onteigening

- ① Grondplannummer
-  Te onteigenen perceel
-  Kadastrale perceelgrens
-  Contour bebouwing
- 3031 Kadastraal perceelnummer



TEAM RUIMTELIJKE ONTWIKKELING  
 Postbus 5000 4700 KA Roosendaal (0165) 579111



Schaal 1:1000  
 Formaat A3

Laatste wijziging 10/10/2023  
 Bladnummer n.v.t.

Grondtekening

Behoort bij het onteigeningsplan  
 Stadssoevers Roosendaal



Datum	Status	Tekenaar
dd/mm/jjjj	concept	_____
dd/mm/jjjj	voorontwerp	_____
dd/mm/jjjj	ontwerp	_____
dd/mm/jjjj	vastgesteld	_____