

**Plangebied**


 Plangebiedgrens

**Bestemmingen**

 W-1 Wonen - 1

**Gebiedsaanduidingen**


 milieuzone - boringsvrije zone


 milieuzone - grondwaterbeschermingsgebied

**Bouwvlak**

 bouwvlak

**Maatvoeringaanduidingen**

 maximum goothoogte (m)

 maximum aantal wooneenheden

**TEAM RUIMTELIJKE ONTWIKKELING**

Postbus 5000 4700 KA Roosendaal (0165) 579111



Schaal 1:1000

Formaat A4

Plan IDN

Planstatus

NL.IMRO.1674.2128FLAVIADONK-0301

Ontwerp

Laatste wijziging

Bladnummer

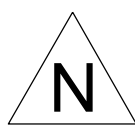
21/12/2021

n.v.t.

**Flaviadonk**

**Verbeelding**

NL.IMRO.1674.2128FLAVIADONK-0301



Datum	Status	Tekenaar
15/12/2020	concept	OP
04/10/2021	voorontwerp	OP
21/12/2021	ontwerp	OP
dd/mm/jjjj	vastgesteld	_____