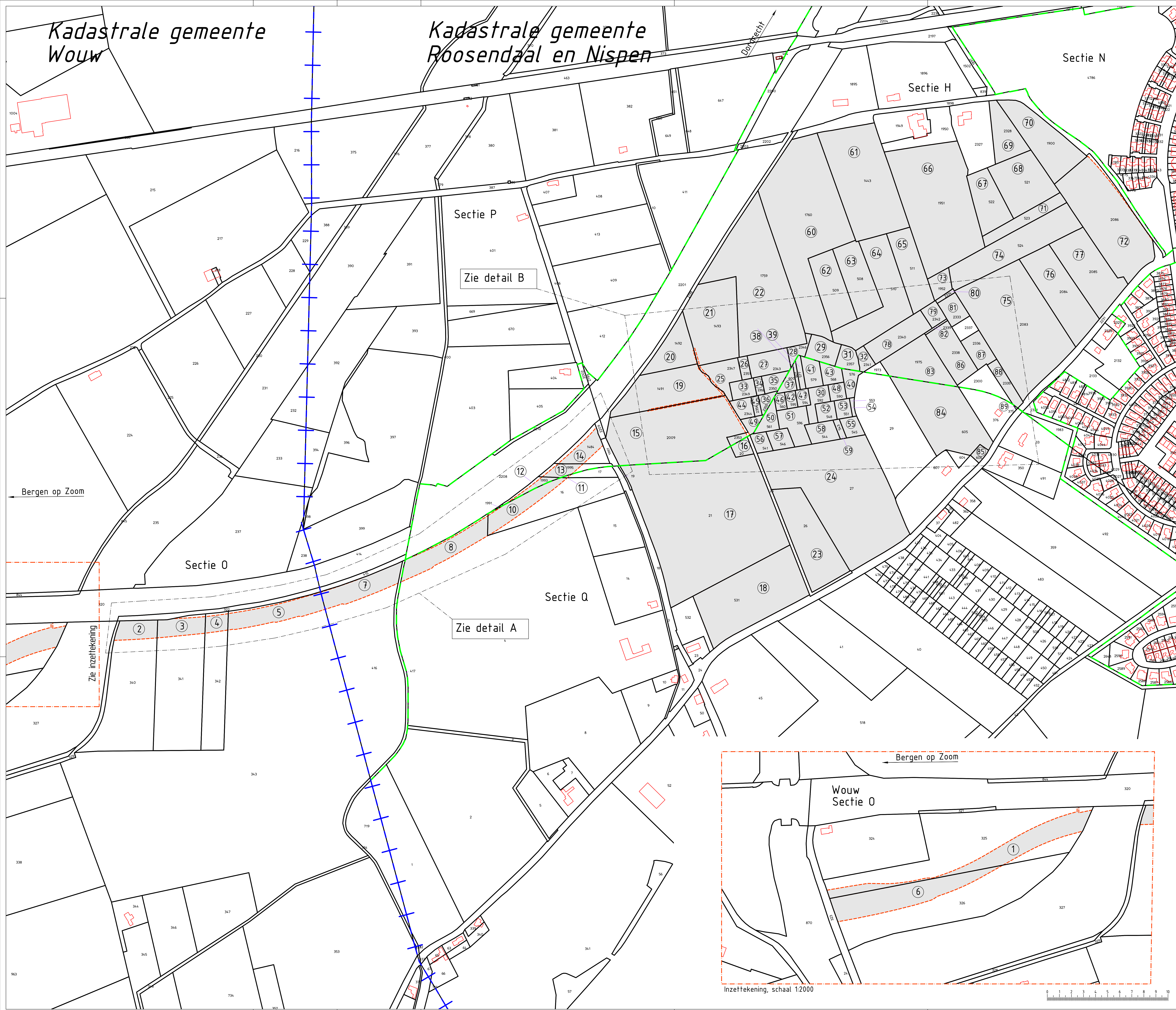
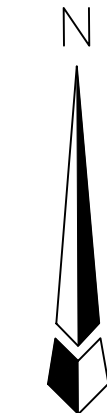


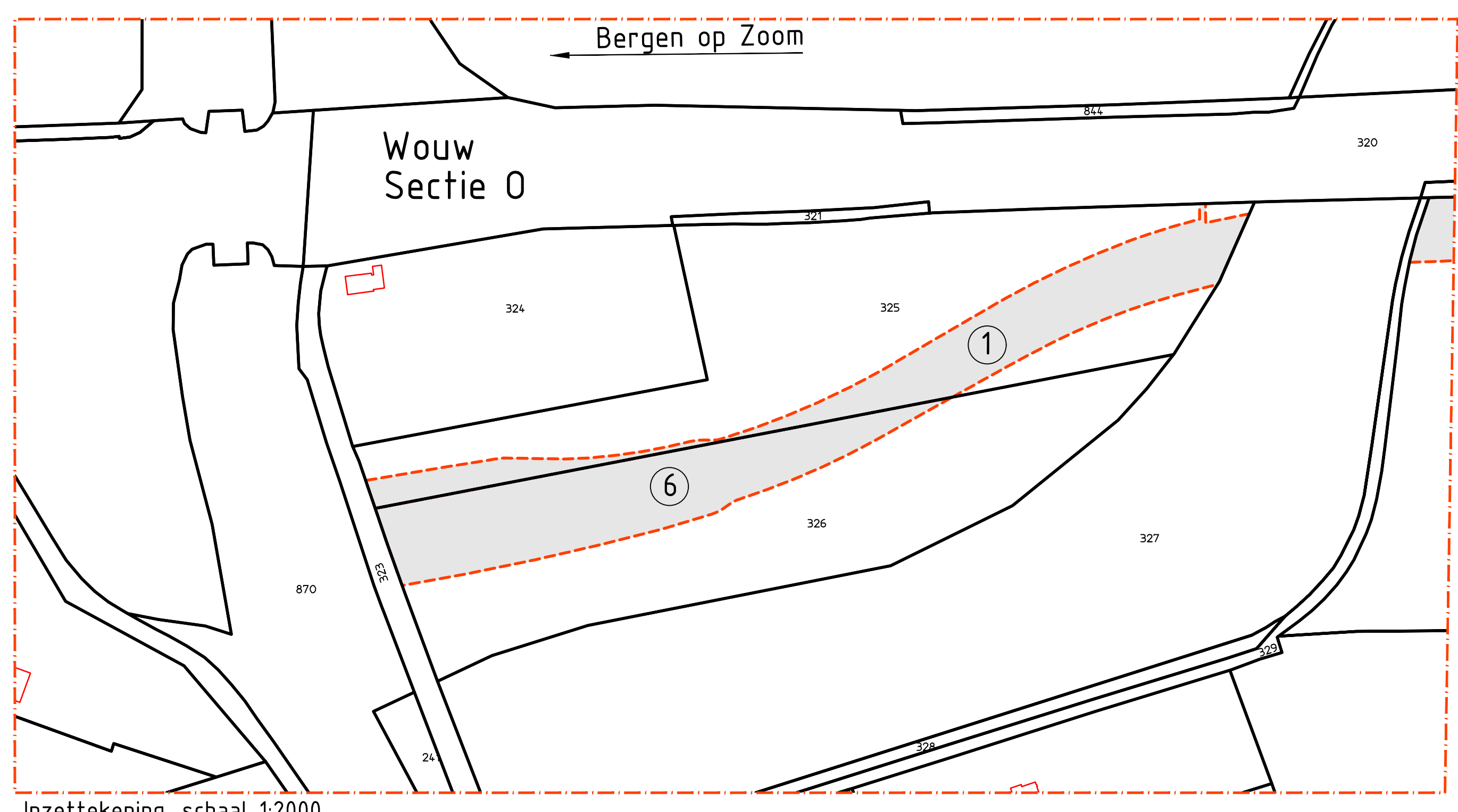
Kadastrale gemeente
Wouw

Kadastrale gemeente
Roosendaal en Nispen



Bergen op Zoom

Bergen op Zoom



Inzettekening, schaal 1:2000

Behoort bij het onteigeningsplan
'De Bulkenaar Roosendaal' van de
gemeente Roosendaal van percelen en
perceelsgedeelten, gelegen in het
plangebied van het bestemmingsplan
'De Bulkenaar'.

LEGENDA

Te onteigenen percelen en perceelsgedeelten	Aanwijzing Grondplannummer of kadastraal perceelnummer
Kadastrale perceelsgrens	Kadastrale gemeentegrens
Onteigeningsgrens	Kadastrale sectiegrens
Kadastraal perceelnummer	'Kadastrale benaming
Grondplannummer	
Bebouwing	

OPMERKING

Vanaf	Omschrijving	Door	Get.	Com.	Vrij.
Vanaf	Omschrijving	Door	Get.	Com.	Vrij.
A	Datum: 12-18-2021	Get.: H. Moorlag		Com.: Cor. Fokkema	Vrij.: Kees Suckers

Opdrachtgever
Gemeente
Roosendaal

Advies- en Ingenieursorganisatie
ARCADIS Design & Consultancy for natural and built assets

Architect
Contact
P. Peltier

Project
Gebiedsontwikkeling Bulkenaar
Projectnummer: ED0165.000507
Fase: Onteigening

Onderwerp
Grondtekening onteigeningsplan
"De Bulkenaar Roosendaal"

Schaal: 1:2000	Bladformaat: A0	Status: Definitief
Contractnummer: n.v.t.	Bladnummer: 1 van 1	
Tekeningnummer: OE-Gro-01-Titel IV		Verse: A