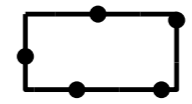


Plangebied



Plangebiedgrens

Bestemmingen

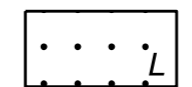


Tuin

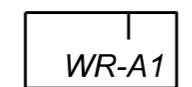


Wonen - 3

Dubbelbestemmingen



Leiding



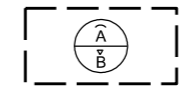
Waarde - Archeologie 1

Bouwvlak



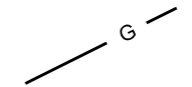
bouwvlak

Maatvoeringaanduidingen



maximum goothoogte (m),  
maximum bouwhoogte (m)

Figuren



hartlijn leiding - gas

TEAM RUIMTELIJKE ONTWIKKELING

Postbus 5000 4700 KA Roosendaal (0165) 579111



Schaal 1:1000

Plan IDN NL.IMRO.1674.2106HEERMAVANVOSS2-0301

Laatste wijziging 20/12/2021

Formaat A3

Planstatus Ontwerp

Bladnummer n.v.t.

Heerma van Vossstraat 2  
Verbeelding

NL.IMRO.1674.2106HEERMAVANVOSS2-0301



Datum	Status	Tekenaar
10/07/2018	concept	OP
21/08/2019	voorontwerp	OP
20/12/2021	ontwerp	OP
dd/mm/jiii	vastgesteld	