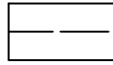






LEGENDA

-  Plangrens (4.863 m²)
-  Verharding (2.180m²)
-  Parkeren (702 m²)
-  Groen (693 m²)
-  Dakoppervlak (1.288m²)

Maten in meters tenzij anders aangegeven
 Hoogtematen in meters ten opzichte van N.A.P.
 Materiaal afmetingen in millimeters tenzij anders aangegeven

BRON

Onderdeel:	Afkomstig:	Tekening- documentnummer:	Datum:
Voorstel besluitvlak	-	-	-
BGT	kadaster	n.v.t.	-

D-1	09-11-2021	Definitief versie 1	R.P
Versie	Datum	Omschrijving	Getekend door

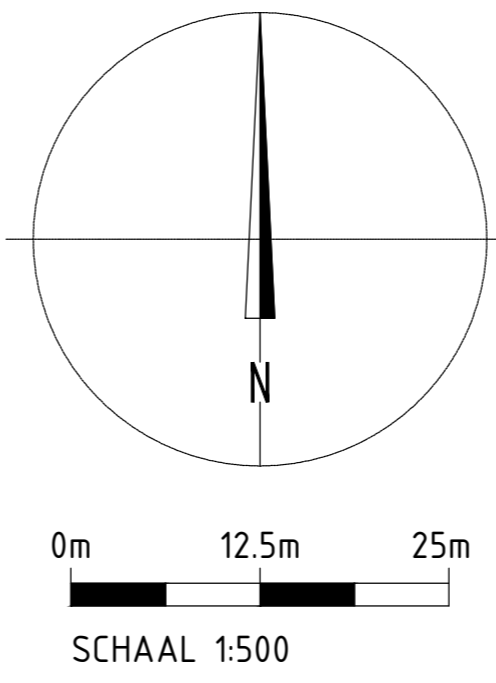
AGEL adviseurs ruimte infra bouw milieu
 postbus 4156 Hoevestein 20b 0162 - 45 64 81
 4900 cd Oosterhout 4903 sc oosterhout www.ageladviseurs.nl

nu onderdeel van Stantec

Normec
 CO-PRÉSTATIELADEER

Normec
 VCA*

Normec
 ISO 9001



project Gastelseweg 237 te Rosendaal	
opdrachtgever ATIK Holding B.V.	
onderdeel Oppervlakte tekening Toekomstige situatie	
getekend door R. Pagie	par.
gecontroleerd door ing. J. Sips	par.

status DEFINITIEF
werknr. 20220069
bladnr. 100P02
datum 09-11-2021
doc. type Tekening
formaat A2
schaal 1:500

bestandsnaam: \\agel.local\projecten\2021\0467-00 Gastelseweg 237 te Rosendaal\4 adviseur\100P02 Oppervlakte tekening\2021\0467 100T02 Toekomstige situatie.dwg