


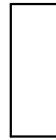

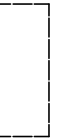




VERKLARING

BESTEMMINGEN

	Agrarisch met waarden - 1
	Groen
	Wonen - 2
	Waarde - Archeologie - 1

AANDUIDINGEN

	bestemmingsgrens
	Bouwaanduiding - specifieke bouwaanduiding - monument
	plangebied
	Gebiedsaanduiding - vrijwaringszone - radar 09



TEAM RUIMTELIJKE ONTWIKKELING
Postbus 5000 4700 KA Roosendaal (0165) 579111



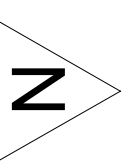
Schaal 1:1000 Plan IDN NL.IMRO.1674.2130VROENHOUT3-0401
Formaat A3 Planstatus ontwerp

Laatste wijziging 15/12/2021
Bladnummer 1 van 1

VROENHOUTSEWEG 3

Verbeelding

NL.IMRO.1674.2130VROENHOUT3-0301



Datum	Status	Takenaar
05/01/2021	concept	JC
12/05/2021	voortwerp	JC
30/06/2021	ontwerp	JC
15/12/2021		JC