



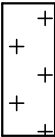




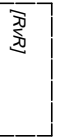


## VERKLARING

### BESTEMMINGEN

	AW-1	Agrarisch met waarden - 1
	N	Natuur
	W-2	Wonen - 2
	Leiding	Leiding
	Waarde - Archeologie - 1	Waarde - Archeologie - 1

### AANDUIDINGEN

	bestemmingsgrens
	hartijn leiding - gas
	hartijn leiding - olie
	plangebied
	specifieke vorm van wonen - ruimte voor ruimte



**TEAM RUIMTELIJKE ONTWIKKELING**  
Postbus 5000 4700 KA Roosendaal (0165) 579111

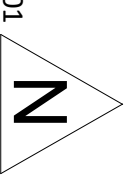


Schaal 1:1000 Plan IDN NL.IMRO.1674.2116LANGENDIJK36-0401  
Formaat A3 Planstatus ontwerp

Laatste wijziging 30/03/2021  
Bladnummer 1 van 1

**Langendijksestraat 36**  
Verbeelding

NL.IMRO.1674.2116LANGENDIJK36-0401



Datum	Status	Takenaar
29/05/2019	concept	JC
24/08/2020	voortwerp	JC
15/02/2021	ontwerp	JC
dd/mm/jjjj	vastgesteld	