


Plangebied




Plangebiedgrens

Bestemmingen



Agrarisch



Agrarisch met waarden - 2



Agrarisch met waarden - 3



Bedrijf - 2



Bedrijf - 3



Bos



Gemengd - 1



Natuur



Recreatie - 2



Verkeer



Wonen - 2

Dubbelbestemmingen



Waarde - Archeologie

Gebiedsaanduidingen

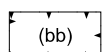


milieuzone - grondwaterbeschermingsgebied

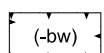


overige zone - landschapselement

Functieaanduidingen



bed & breakfast



bedrijfswoning uitgesloten



cultuurhistorische waarden



glastuinbouw



intensieve veehouderij



kampeerterrein



maatschappelijk



opslag



paardenhouderij



specifieke vorm van agrarisch - gronddepot



specifieke vorm van agrarisch - permanente teeltondersteunende voorzieningen



specifieke vorm van agrarisch - plattelandswoning



specifieke vorm van agrarisch met waarden - aardkundig



specifieke vorm van bedrijf - grondverzetbedrijf



specifieke vorm van bedrijf - opslagdoeleinden



specifieke vorm van bedrijf - reparatiebedrijf voor landbouwmachines/-werktuigen



specifieke vorm van bedrijf - voormalige bedrijfswoning

Bouwvlak



bouwvlak

Bouwaanduidingen



specifieke bouwaanduiding - gebouwen uitgesloten

Team Informatie

postbus 5000 4700 KA roosendaal (0165) 579111



schaal :	get. : 15-2-2018 JT	formaat : A4
bestek :	gec. :	tek. nr. : NL.IMRO.1674.2098HERZ1BGWOUW-0401
blad nr. : legenda	gez. :	planversie : vastgesteld

Herziening 1 Buitengebied Wouw

gewijzigd	get.	gec.
22-05-2018	OP	
_____	_____	