





Kadastrale gemeente Roosendaal en Nispen
Sectie D
Burgerlijke gemeente Roosendaal
Locatie Laan van Brabant

Schaal: 1:2.000

Legenda

-  Bebouwing
-  195 Perceel en perceelnummer
-  Sectiegrens en sectieaanduiding
-  Onroerende zaak waarop het gemeentelijk voorkeursrecht gevestigd is met de functie: wonen, maatschappelijk, verkeer, groen, alle niet-agrarisch en nader uit te werken.

Behoort bij de voorkeursrechtbeschikking ex artikel 9.1, eerste lid, onder c Omgevingswet van de raad van de gemeente Roosendaal van 12 september 2024.

Mij bekend,
 de griffier van de gemeente Roosendaal

Mw. E. van der Mark

Tekening: TK-30482855-02
 Datum: 25 juni 2024
 Bron: Kadaster en GIS
 Afdrukformaat: A3

