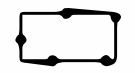
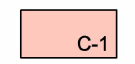


Plangebied




Plangebiedgrens

Bestemmingen



C-1 Centrum - 1

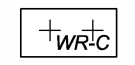


V Verkeer

Dubbelbestemmingen




WR-A1 Waarde - Archeologie 1



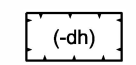
WR-C Waarde - Cultuurhistorie

Bouwvlak

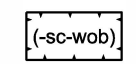


bouwvlak

Funcieaanduidingen

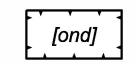


(-dh) detailhandel uitgesloten



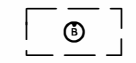
(-sc-wob) specifieke vorm van centrum uitgesloten - wonen op begane grond

Bouwaanduidingen



[ond] onderdoorgang

Maatvoeringaanduidingen



5 maximum bouwhoogte (m)

TEAM RUIMTELIJKE ONTWIKKELING

Postbus 5000 4700 KA Roosendaal (0165) 579111



Schaal 1:1000
Formaat A4

Plan IDN NL.IMRO.1674.2138DRBRABERSSTR21-0401
Planstatus Vaststelling

Laatste wijziging 03/04/2023
Bladnummer n.v.t.

Hoek Dokter Brabersstraat-Roselaarplein
Verbeelding
 NL.IMRO.1674.2138DRBRABERSSTR21-0401

Datum	Status	Tekenaar
19/10/2021	concept	OP
23/08/2022	voorontwerp	OP
29/08/2022	ontwerp	OP
03/04/2023	vastgesteld	OP